























KASEPUU KINNISTU DETAILPLANEERING

KAITSEVÖÖNDID JA SERVITUUDI MÄÄRAMISE VAJADUS

| Krundi nr. | Kaitsevöönd, servituudi ettepanek |
|------------|---|
| 1 | - Olemasoleva lektripaigaldise kaitsevöönd: (õhuliin kuni 1 kV) 2 m mõlemal pool liini telge |
| 2 | - Olemasoleva lektripaigaldise kaitsevöönd: (õhuliin kuni 1 kV) 2 m mõlemal pool liini telge |
| 3 | - |
| 4 | - Olemasoleva õhuliini kaitsevöönd / servituudiala (võrgu valdaja kasuks) 2 m mõlemal pool kaablit. - Planeeritud elektri maakaabli kaitsevöönd / servituudiala 1 m mõlemal pool kaablit. - Planeeritud elektri jaotusseadme kaitsevöönd / servituudiala (võrgu valdaja kasuks) 2 meetrit seadmest. |
| 5 | - Olemasoleva õhuliini kaitsevöönd / servituudiala (võrgu valdaja kasuks) 2 m mõlemal pool kaablit. |

LEPPEMÄRGID

-  PLANEERINGUALA PIIR
-  OLEMASOLEV KINNISTU PIIR
-  PLANEERITUD KRUNDI PIIR
-  JUURDEPÄÄS KRUNDILE
-  PLANEERITUD HOONESTUSALA
- krunt 1** KRUNDI NR
-  PLAN. HOONE SOOVITUSLIK ASUKOHT
-  ÜKSIKELAMU MAA (elamumaa)
-  KANALISATSIOONI JA REOVEE PUHASTUSE EHITISE MAA (tootmismaa)
-  PÖLLUMAJANDUSMAA (maatulundismaa)
-  TEE JA TÄNAVA MAA-ALA (transpordimaa)
-  OLEMASOLEV MADALPINGE ÕHULIIN POSTIGA
-  OLEMASOLEV PUURKAEV
-  OLEV KÕRGHALJASTUS
-  OLEV KIVIHUNNIK JA VÕSA
-  LIKVIDEERITAV OBJEKT
-  ELEKTRIPAIGALDISE KAITSEVÖÖND
õhuliin kuni 1 kV - 2 m mõlemal pool liini telge
-  PERSPEKTIIVSETE 10 ja 0,4kV MAAKAABLITE SERVITUUDIALA
-  PLANEERITUD PUURKAEV
-  PUURKAEVU HOOLDUSTSOON 10m
-  PLAN. VEETORU ORIENT. ASUKOHT
-  PLAN. BIOPUHASTI JA IMBVÄLJAK
-  BIOPUHASTI JA IMBVÄLJAKU KUJA (5m / 10m)
-  PLAN. KANALISATSIOONITORU ORIENT. ASUKOHT
-  PLAN. MADALPINGE KAABELLIINI ORIENT. ASUKOHT
-  PLAN. LIITUMISKILBI / JAOTUSKILBI ORIENT. ASUKOHT
-  OMAPUHASTI PAIGALDAMISE KEELUALA (50m PUURKAEVU HOOLDUSALAST VÕI SANITAARKAITSEALAST (KUI SEE ON 10 M))

MÄRKUSED:

- Detailplaneering kehtib koos seletuskirjaga
- Detailplaneeringu koostamisel on kasutatud Telg MK OÜ geodeetilist alusplani, töö nr 33T1120; mõõdist. 17.02.2023
- Koordinaadid L-EST97, kõrgused EH2000
- Vahtrapuu puurkaev digitud Maa-ameti kitsenduste kaardilt

OÜ PROJEKTERIMIS- KESKUS

Oja tn 1
44314 RAKVERE
projekteerimiskeskus@gmail.com
tel +372 5330 2290
MTR registr.nr. EEP04838
www.projekteerimiskeskus.ee

Juhataja /Allkirjastatud digitaalselt/ K.Õisma
Arhitekt /Allkirjastatud digitaalselt/ A. Tindema

KASEPUU KINNISTU DETAILPLANEERING

Asukoht: Lääne-Viru maakond, Rakvere vald,
Karitsa küla, Kasepuu kinnistu

Tellijä: Rakvere Vallavalitsus

| | | |
|--|----------|------------|
| Joonis | Töö nr. | 235/0324 |
| TEHNOVÕRGUD JA MAAKASUTUSE SIHTOTSTARBED | Mõõtkava | 1/500 |
| | Kuupäev | 29.05.2024 |
| | Staad. | DP |
| | Leht | 4 / 4 |

